













Homo Viator













Località sul percorso

Via dei Monasteri (Firenze - Eremo di Camaldoli) - 94,1 Km

Ultimo aggiornato : 12/04/20 16:10

Data generazione : 27/06/20 14:39

Info						Servizi								Edilizia			
Km totali	Km parziali	Km rimanenti	Località	Quota s.l.m.	Pop. res.												
0,0	7,6	94,1	Firenze	50	349296	X	X	X	X	X	X	X	X		X		
7,6	9,6	86,5	Settignano	-	-			X	X	X							
17,2	0,1	76,9	L'Alberaccio	-	0												
17,3	4,2	76,8	Vetta le Croci	486	46												
21,5	2,3	72,6	Madonna del Sasso	-	0	X											
23,8	2,7	70,3	Santa Brigida	402	958			X	X	X			X				
26,5	9,0	67,6	Campiccozzoli	-	-	X											
35,5	0,4	58,6	Montebonello	122	1389			X	X	X							
35,9	5,0	58,2	Rufina	115	4809			X	X	X		X	X				
40,9	3,2	53,2	Falgano	447	55	X											
44,1	10,7	50,0	Borselli	738	177	X		X	X				X				
54,8	4,8	39,3	Gualdo	900	14	X	X										

Info						Servizi								Edilizia				
Km totali	Km parziali	Km rimanenti	Località	Quota s.l.m.	Pop. res.													
59,6	2,4	34,5	Villa	791	9	X												
62,0	8,4	32,1	Badiola	-	-													
70,4	0,7	23,7	Pratovecchio	420	2154			X	X	X		X	X			X	X	
71,1	3,5	23,0	Romena	-	-	X												
74,6	2,0	19,5	Borgo alla Collina	429	277	X	X	X	X				X					
76,6	0,6	17,5	Ponte d'Arno	346	0								X					
77,2	2,9	16,9	Porrena	355	0													
80,1	0,3	14,0	Ponte a Poppi	430	2570			X	X	X		X	X					
80,4	11,8	13,7	Poppi	437	927	X	X	X	X	X		X	X		X	X	X	
92,2	0,3	1,9	Camaldoli	916	23													
92,5	1,6	1,6	Badia Prataglia	835	784	X	X	X	X	X								
94,1	-	0,0	Eremo di Camaldoli	-	0													